

SISTEM INFORMASI MANAJEMEN LINMAS PROVINSI KALIMANTAN TENGAH



LAPORAN KINERJA SATLINMAS

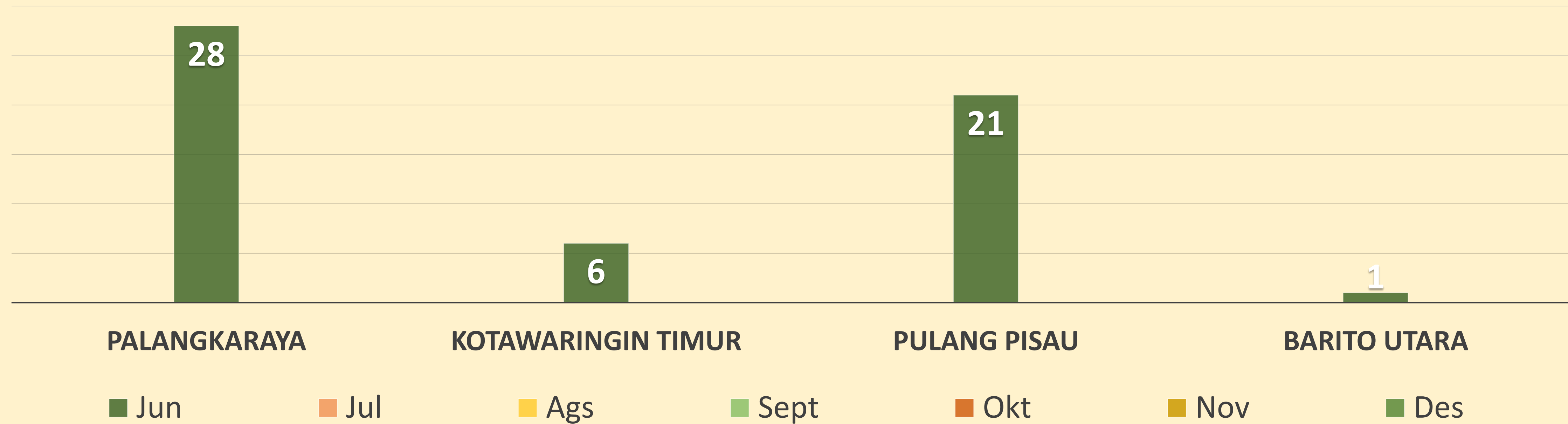
**BIDANG
PELINDUNGAN MASYARAKAT**

SIM LINMAS PROV KALTENG

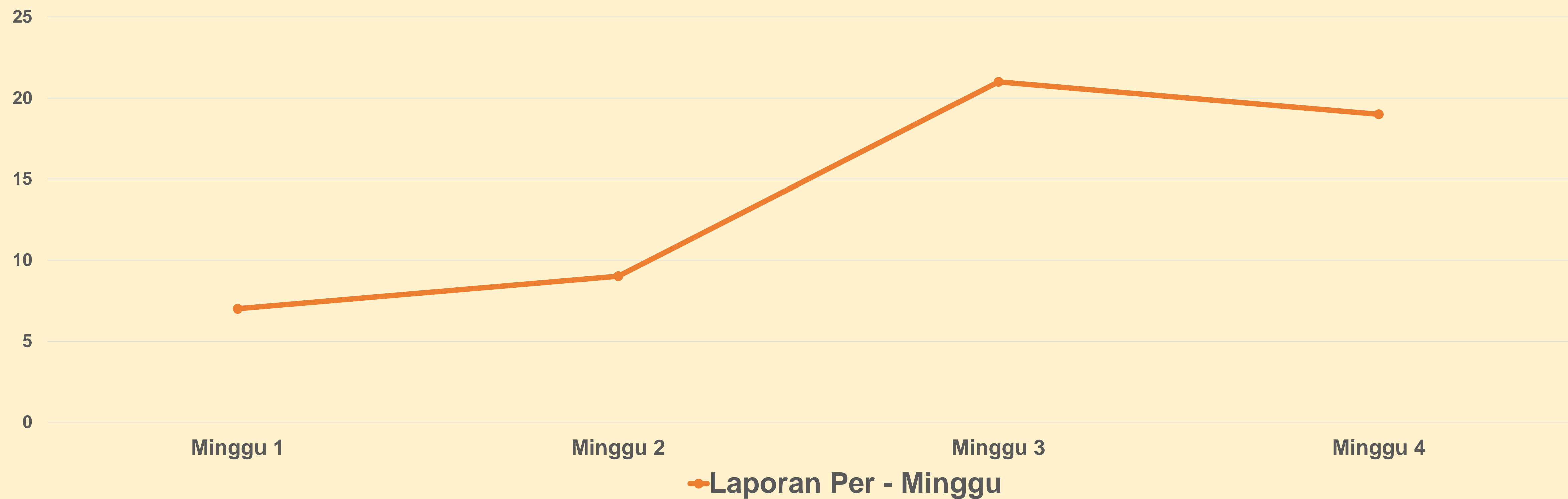


LAPORAN TERKINI

Skala Laporan



Grafik Aktifitas Laporan



SIM LINMAS PROV KALTENG



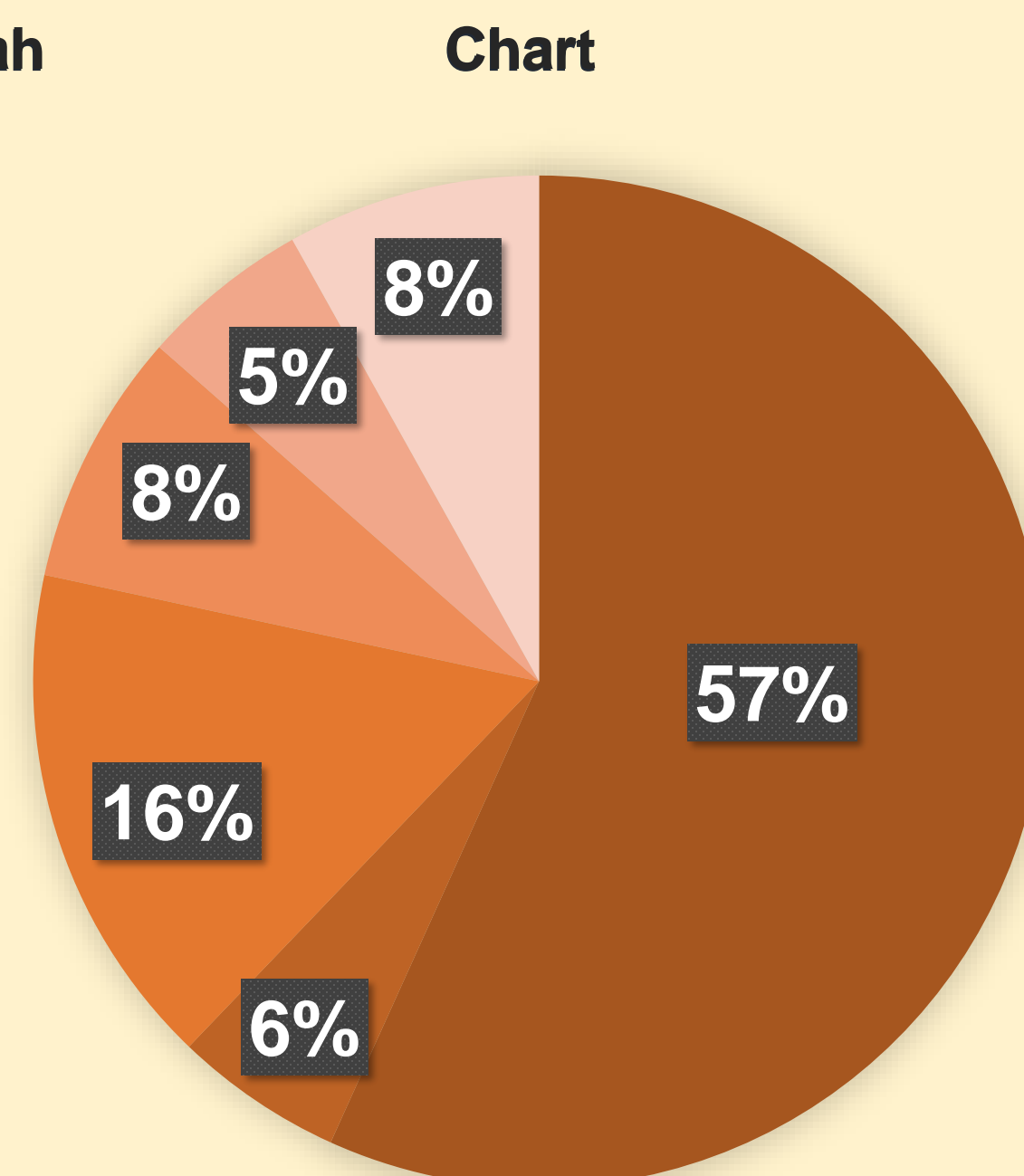
Data Terkini Sistem Informasi Manajemen Linmas di Wilayah Provinsi Kalimantan Tengah

Kategori Lokasi	Jumlah
Pemukiman Warga	19
Perkantoran	2
Fasilitas Transportasi	0
Lainnya sebutkan	1
Kawasan Perdagangan dan Jasa	4
Tempat Wisata	0
Tempat Ibadah	1
Kawasan Pendidikan	0
Pasar	7
Mall	0

Laporan Terbanyak Kecamatan	Jumlah Laporan
Pahandut	19
Kahayan Tengah	13
Kahayan Tengah	12
Mentawa Baru Ketapang	6
Jabiren Raya	5
Kahayan Hilir	4
Sabangau	4
Jekan Raya	3
Bukit Batu	2
Teweh Baru	1

Laporan Terbanyak Desa/Kelurahan	Jumlah Laporan
Tuwung	7
Ketapang	6
Pahandut	6
Langkai	5
Pahandut Seberang	5
Sakakajang	5
Anjir Pulang Pisau	3
Balukon	2
Kereng Bangkirai	2
Bukit Tunggul	2
Panarung	2
Sabaru	2
Bahu Palawa	1
Banturung	1
Hanjak Maju	1
Menteng	1
Penda Barania	1
Sikui	1
Tangkiling	1
Tanjung Pinang	1
Tanjung Sangalang	1
Bahu Palawa	1

Jenis Laporan	Jumlah
■ Ketenraman dan Ketertiban	21
■ Penanganan Bencana dan Kebakaran	2
■ Penyelenggaraan Pemilu/Pilkada/Pilkades	0
■ Sosial Masyarakat	6
■ Pembinaan dan Bimbingan bermasyarakat	3
■ Pengamanan objek vital	2
■ Pertahanan Negara	0
■ Penertiban Reklame/Spanduk/Baliho	3



Jumlah Anggota Satlinmas	Pria	Wanita	Jumlah
Barito Utara	333	7	368
Gunung Mas	1	1	2
Kapuas	9	0	9
Katingan	75	0	75
Kotawaringin Barat	134	8	142
Kotawaringin Timur	3	2	5
Pulang Pisau	52	4	56
Sukamara	1	0	1
Palangka Raya	69	3	72

SIM LINMAS PROV KALTENG



**BIDANG
PELINDUNGAN MASYARAKAT**

